



# WHITE CELL BRIEF

**3RD WING**

MISSION 1 - SYRIE  
17 JUIN 2026

HOLLANDAIS  
VOLANT



## • Political Situation

Le 10 juin 2010, à 23h14, l'acier du destroyer USS Bainbridge s'est déchiré dans un hurlement de métal que le Pacifique n'oubliera jamais. En moins de quatre minutes, le fleuron de la classe Arleigh Burke, l'orgueil de l'escorte du groupe aéronaval Nimitz, n'était plus qu'un immense sépulcre d'acier s'enfonçant dans les abysses noirs. Officiellement, pour les journaux télévisés et les chancelleries mondiales, une mine marine errante, relique oubliée d'un conflit passé, avait scellé le sort des 312 marins. Mais dans les sous-sols du Pentagone, là où la lumière du jour ne pénètre jamais, les écrans de télémétrie racontaient une vérité bien plus glaciale. Ce n'était pas un accident, c'était une signature, une seule nation possède des engin explosifs qui juste avant l'impact génèrent ces sons caractéristiques et déjà connus dans nos bases de données. Une provocation délibérée, une entaille nette dans la jugulaire de la puissance navale américaine, exécutée par une main que le secret d'État interdit de nommer.

La vengeance, pour être efficace, doit être spectrale. Elle ne portera pas de drapeau, ne revendiquera aucun mérite et ne laissera aucun survivant pour témoigner de sa provenance.

L'Opération "Hollandais Volant" vient de naître de l'abîme et du sang.

### REDLAND

L'effort de guerre a permis de remettre sur pied de guerre l'ensemble de la flotte.

Les missiles et munitions sont produites à grande échelle.

La flotte RED est quasi prête à larguer les amarres.

### BLUELAND

Les ordres sont donnés pour couler le maximum de navires positionnés en zone portuaire de Murmansk.

Le coup à porter doit être très ferme, rapide et sans pitié.

# COMMANDER'S INTENT

---

- CDR's Intent

- I WANT YOU TO DISABLE AND DESTROY LONG-RANGE EARLY WARNING SYSTEMS
- I WANT YOU TO FIND AND DESTROY NAVAL SURFACE CAPABILITIES
- I WANT YOU TO PROTECT BLUE'S (GROUND AND) AIR ATTACKS

NOTE : « *Si un seul homme tombe, si une seule preuve de notre présence sur leur fuite, vous n'existez pas. Vous n'êtes pas des soldats de l'OTAN, vous êtes le sillage du Hollandais. Faites en sorte que leur dernier souvenir soit celui d'un fantôme.* »

# COMMANDER'S INTENT

---

- ROEs

- A/A : OUTLAW = BEYOND FLOT NOT IN POP UP QRA (10Nm)
- A/A : SPADES = LACK OF CORRECT M3
- A/A : HOSTILE = BEYOND FLOT IN POP UP QRA (10Nm) + 1 HI/HA (<40Nm, HOT and >M0.9, VID Military A/C & Rotary)
  
- A/G : Visual target ID or Thermal Imaging, L16, SAT or other means, MANDATORY PRIOR ENGAGEMENT !

- MRL

- C2/ISR and AR: **LOW** RISK
- STRIKE: **HIGH** RISK
- OCA: **HIGH** RISK
- DCA: **MED** RISK
- CSAR: **LOW** RISK

# COMMANDER'S INTENT

---

- RESTRICTED WEAPONS
  - SUB-AMMO

MÉTÉO IMPOSEE  
JOUR DE L'ATTAQUE IMPOSE  
HORAIRE A CONVENANCE



ROLL  
CALL

INTEL

CDR'S  
INTENT

**MISSION  
OVERVIEW**

TAC DOMS

C2

STRIKE

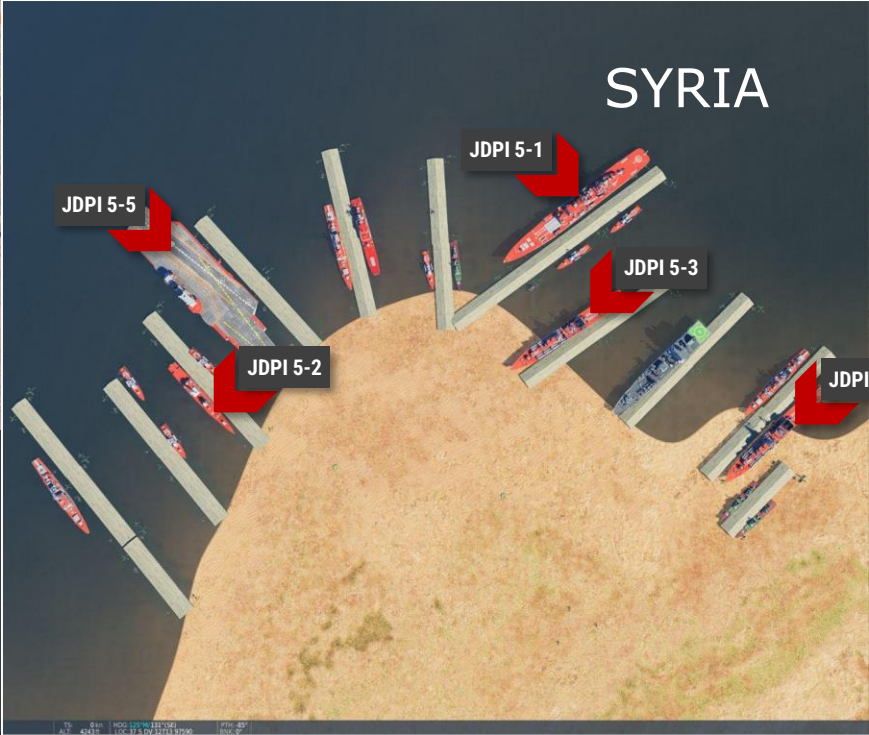
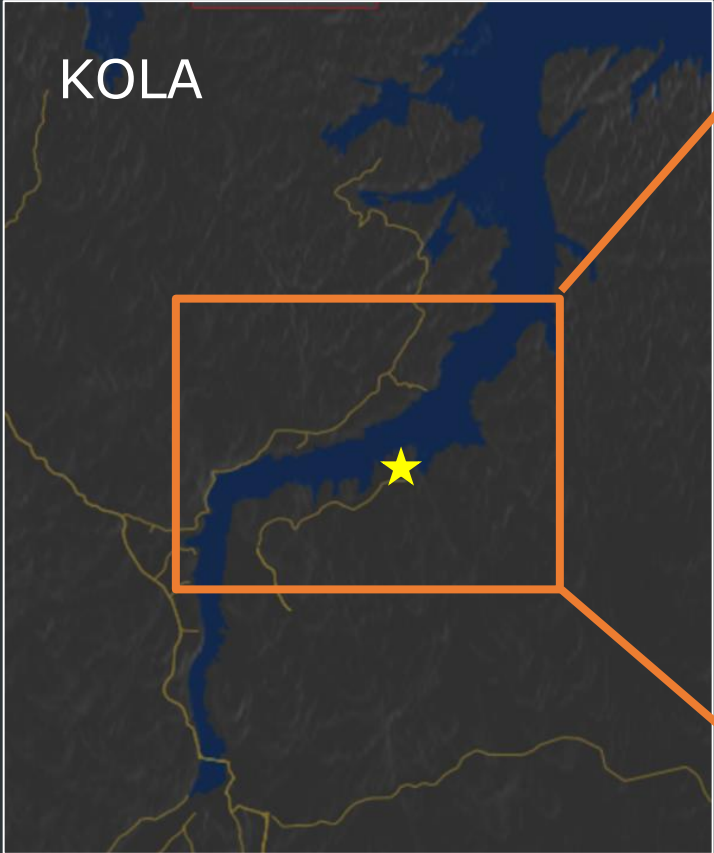
OCA

CAS - SAR  
SOF


DCA

AIR LIFT

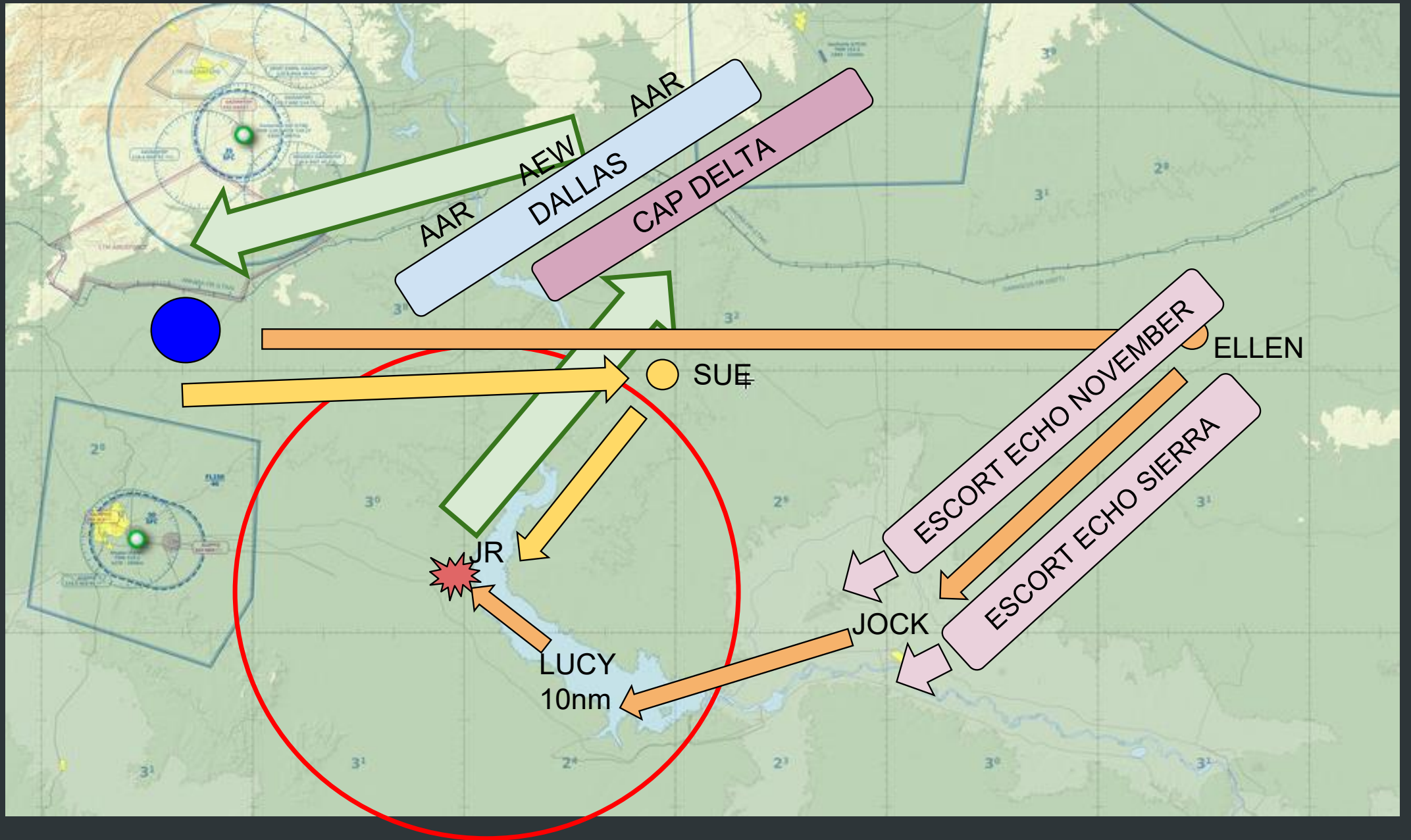
# MISSION TRAINING



# SYRIE



# SYRIE



## ROLL CALL

INTEL

CDR'S  
INTENT

## FORCE COMPOSITION

MISSION  
OVERVIEW

PACKAGE

AVION

COMPOSITION

TGT

FL RDV

Code / Workflow

TAC DOMS

JDPI 6-4 Nord

JDPI 6-4 Sud

C2



JEDI

1 vSQN

3/4\* F-16C

CAP DELTA

n/a

Zone DALLAS



BONES

VFA-103

2\* F/A-18C

Escorte Droite

320

H+6 PAMELA UNITE

STRIKE



SKULL

VFA-103

2\* F/A-18C

JDPI 5-1

310

H+7 PAMELA DEUX

OCA



PIG

75th Sq

2\* A-10C II

2\* Barrages + CC

3

H+5 PAMELA ZERO



SHEEP

4th MEG

2\* AV-8B

JDPI 6-1 + CC backup

240

H+6 PAMELA UNITE

CAS - SAR  
SOF

DRAKKAR

13F

2\* F/A-18C

JDPI 5-4

JDPI 6-6

340

H+8 PAMELA TROIS

DCA



KRAKEN

13F

2\* F/A-18C

JDPI 5-5 Nord

JDPI 5-5 Sud

330

H+9 PAMELA QUATRE

AIR LIFT



VIKING

4/33

2\* M-2000C

SEVEROMORSK-3

350

H+5 PAMELA ZERO



FELIX

VF31

4\* F-14B

Escorte Gauche

280

H+7 PAMELA DEUX



THUNDER

389th

2\* F-15E

JDPI 5-2 + JDPI 6-2

250

H+10 PAMELA CINQ



TOTEM

389th

2\* F-15E

JDPI 5-3 + JDPI 6-3

260

H+10 PAMELA CINQ



SSN

12\* TomH







EWR

H+0 TOMAHAWK\*6

P1

# ASSETS

---

	TROJAN	USAF	2x C-130J	SOF		127.200	
	TEXACO	USAF	3x KC-135	AAR	FL210	138.600	41X
	ARCO	USAF	2x KC-135 MPRS	AAR	FL200	138.100	51X
	MAGIC	962nd	1x E-3F	C2	FL300	337.750	
	OVERLORD	962nd	1x E-2D	C2	FL320	327.450	
	WIZARD	USN	DCRC	C2	FL220	327.450	

# Workflow - SYRIE / KOLA

---

T/O : KUERES -> Si décollage groupe partiel : annoncer à WIZARD + regroupement ailier sur ELLEN

JEDI : Groupe CAP -> RDV DALLAS

PIG : Groupe PIG -> RDV SUE

All : Groupes -> RDV ELLEN

H : Quand tous les groupes sont réunis : call **BOBBY BOBBY BOBBY**

Packages : Attente aux points ELLEN (cf. FL RDV)

PUSH vitesse : 350 kts GS

TAC AA = 1 Y

SSN/ Tomahawk (H) : (Durée trajet = 15 mn)

PAMELA ZERO (H+5) : VIKING (1Y) + PIG

PAMELA UNITE (H+6) : SHEEP (64Y) + BONES (64Y)

PAMELA DEUX (H+7) : SKULL (64Y) + FELIX (64Y)

PAMELA TROIS (H+8) : DRAKKAR (64Y)

PAMELA QUATRE (H+9) : KRAKEN (64Y)

PAMELA CINQ (H+10) : THUNDER (64Y) + TOTEM (64Y)

EGRESS : Zone DALLAS

**RTB** : sur ordre WIZARD

## ROLL CALL

## FORCE COMPOSITION

INTEL

CDR'S  
INTENTMISSION  
OVERVIEW

TAC DOMS

C2

STRIKE

OCA

CAS - SAR  
SOF

DCA

AIR LIFT

#1	SSN 773 Cheyenne	Sub Class Los Angeles	12 tubes lance missile TOMAHAWK => EWR
#2	CVN-71 Roosevelt	Carrier Class Nimitz	90x aéronefs, 2x Sea Sparrow Mk 57 Mod3 2x batteries de missiles surface-air RIM-116 Rolling Airframe Missile 3x canons anti-missile 20mm Phalanx
#3	CVN-72 Lincoln	Carrier Class Nimitz	90x aéronefs, 2x Sea Sparrow Mk 57 Mod3 2x batteries de missiles surface-air RIM-116 Rolling Airframe Missile 3x canons anti-missile 20mm Phalanx
#4	LHA-1 Tarawa	Carrier Class Tarawa	18x hélicoptères, 8x Harrier AV-8B, 1x lanceur de missiles surface-air RIM-116 Rolling Airframe Missile, 2x systèmes de défense anti-missile antinavire Phalanx CIWS, 5x mitrailleuses lourdes Browning M2, 4x affûts M242 Bushmaster de 25 mm

P1

# THREAT - RED ASSETS

	TYPE	NO.	RANGE (NM)	LOCATION	RANGE TO TARGET	MACH	WEAPONS
C2	 MiG-23	x32	620	SEV-3	10 Nm	M2.3	
STRIKE	 MiG-25	x16	917	AFRIK	80 Nm	M3.2	
OCA	 MiG-29	x16	755	AFRIK	80 Nm	M2.4	R-77, R-27ER, R-73, R-27ET, Guns
CAS - SAR SOF	 Su-24	x16	1200	SEV-3	10 Nm	M1.6	
DCA	 An-21	x4	-	SEV-3 / SEV-1	10 Nm / 2 Nm	250 Kts	-
AIR LIFT							

Red air assets availables <50% OPS





## THREAT - RED ORBAT

TODO BY WC

INTEL

CDR'S  
INTENTMISSION  
OVERVIEW

TAC DOMS

	TYPE	NO.	MISSION	LOCATION	RADAR	MACH	WEAPONS
C2	 MI-2	x13	Utility	KILPYAVR	RP-21	M0.9	AA-8 Guns
STRIKE	 Mi-17	x49	Utility	Everywhere	Sapfir-23P / IRST	M2.3	
OCA	 Mi-14	x11	ASW/SAR	KILPYAVR			
CAS - SAR SOF	 Mi-24	x27	Attack	KILPYAVR			
DCA	Ka-27	x2	ASW/Utility	KILPYAVR			

AIR LIFT

Red air assets employed. 50% OFF min

# THREAT - MISSILES A/A

Russian Designation	NATO Designation	Platform	Min Range (nm)	Max range (nm)	Speed (Mach)	Guidance type	Armament	Threat Level
R-24R	AA-7 Apex	<a href="#">link</a>	0.25	10.8	3	SARH	High Explosive	Moderate
R-24T	AA-7 Apex	<a href="#">link</a>	0.25	10.8	3	IR	High Explosive	Moderate
R-27ER	AA-10C Alamo	<a href="#">link</a>	0.25	37.8	3	SARH	High Explosive	High
R-27ET	AA-10D Alamo	<a href="#">link</a>	0.25	37.8	3	IR	High Explosive	High
R-27R	AA-10A Alamo	<a href="#">link</a>	0.25	27	3	SARH	High Explosive	Moderate
R-27T	AA-10B Alamo	<a href="#">link</a>	0.25	21.6	2.5	IR	High Explosive	Moderate
R-60	AA-8 Aphid	<a href="#">link</a>	0.25	2.7	2	IR	High Explosive	Moderate
R-73	AA-11 Archer	<a href="#">link</a>	0.25	8.1	2.5	IR	High Explosive	Very High
R-77	AA-12 Adder	<a href="#">link</a>	0.25	31.07	3	ARH	High Explosive	Very High
R-33	AA-9 Amos	<a href="#">link</a>	0.25	TBC	4.5	INS and SARH	High Explosive	Very High
R-3R	AA-2B Atoll	<a href="#">link</a>	0.25	8	3	SARH	High Explosive	Moderate

# THREAT - RED SAM

SAM	TYPE	RANGE (NM) Lethal	ALT. (FTx1000)	GUIDANCE	NUMBER	EVASION
<b>AAA 25mm</b>	Fixed AAA	1.8	18	OPT	15	Autour des sites stratégiques : port
<b>AAA KS-19</b>	Fixed AAA	10.8	?	Command	3	Autour des sites stratégiques : port
<b>AAA ZSU-23</b>	Fixed AAA	3	19	Command	4	Autour des sites stratégiques : port
<b>ZSU-23-4 SHILKA</b>	Mobile AAA	1.3	6,5	Command	10	En protection rapprochée des sites SAM
<b>SA-5 S-200</b>	Fixed SAM	70	99+	Command	1	En protection longue portée zone stratégique
<b>SA-10 Grumble</b>	Strat SAM	40	99+	Command	2	En protection moyenne portée zone stratégique
<b>SA-15 Tor M1</b>	Mobile SAM	5.5	11,5	Command	6	En protection rapprochée des sites SAM
<b>SA-19 Tunguska</b>	Mobile SAM	4.2	20	Command	6	En protection rapprochée des sites SAM
<b>SA-22 Pantsir</b>	Mobile SAM	2.5	12	IR	3	En protection rapprochée des sites SAM

# INTEL - TACTICAL TARGETS

## INTEL

CDR'S  
INTENTMISSION  
OVERVIEW

TAC DOMS

NO	TARGET	LOCATION	ALTITUDE	PRIORITY
JDPI 1	ELECTRIC POWER SOURCES	N 68°49'41.14" E 32°48'11.18" N 68°49.685' E 32°48.186' 36 W VB 92063 35206	74 ft AMSL	PRI 1
JDPI 2	ELECTRIC POWER SOURCES	N 68°49'22.41" E 32°48'46.47" N 68°49.373' E 32°48.774' 36 W VB 92457 34625	60 ft AMSL	PRI 1
JDPI 3	TACTICAL COMMAND CENTER	N 69°02'40.83" E 33°23'28.57" N 69°02.680' E 33°23.476' 36 W WB 15616 59393	244 ft AMSL	PRI 1
JDPI 4	EWR	N 69°05'01.70" E 32°33'29.59" N 69°05.028' E 32°33.493' 36 W VB 82398 63770	1204 ft AMSL	PRI 1

La destruction de chaque objectif tactique augmentera la désorganisation des moyens anti aériens de l'ennemi.

Estimation de la durée du blackout : de 5' à 30'

# INTEL MAIN TARGETS AREA - NAVAL

INTEL

CDR'S  
INTENT

MISSION  
OVERVIEW

TAC DOMS

C2

STRIKE

OCA

CAS - SAR  
SOF

DCA

AIR LIFT

NO	TARGET	LOCATION	ALTITUDE	PRIORITY
JDPI 5-1	KUZ	N 69°05'03.74" E 33°24'42.38" N 69°05.062' E 33°24.706' 36 W WB 16405 63825	0 ft AMSL	PRI 1
JDPI 5-2	PYO	N 69°05'06.87" E 33°25'28.60" N 69°05.114' E 33°25.476' 36 W WB 16916 63925	0 ft AMSL	PRI 1
JDPI 5-3	MOS	N 69°05'01.40" E 33°25'27.23" N 69°05.023' E 33°25.453' 36 W WB 16902 63756	0 ft AMSL	PRI 2
JDPI 5-4	MOS	N 69°04'56.91" E 33°25'51.67" N 69°04.948' E 33°25.861' 36 W WB 17173 63618	0 ft AMSL	PRI 2
JDPI 5-5	NEU	N 69°04'58.65" E 33°24'43.06" N 69°04.977' E 33°24.717' 36 W WB 16413 63667	0 ft AMSL	PRI 2
JDPI 6	GRI, MOL, ELN, REZ	N 69°05'05.20" E 33°24'59.27" N 69°05.086' E 33°24.987' 36 W WB 16591 63871	0 ft AMSL	PRI 3



# GLOSSARY

WHITE CELL FOURNIR DES SIMULATIONS RÉALISTES DE SCÉNARIOS DANS LE CADRE DU COMMANDEMENT DES FORCES AÉRIENNES COMBINÉES

C2 COMMAND AND CONTROL

MC MISSION COMMANDER, AU SEIN DES OPÉRATIONS AÉRIENNES, ASSUME LA RESPONSABILITÉ GLOBALE DE LA RÉUSSITE DE LA MISSION

CDR PACKAGE COMMANDER - AIR, STRIKE OR AIRLIFT

PR PERSONAL RECOVERY

ISR INTELLIGENCE, SURVEILLANCE and RECONNAISSANCE

OUTLAW ENEMY GEOGRAPHICAL ZONE AND BOGEY

SPADES ENEMY

HOSTILE ENEMY

DRY RUN REPETITION GENERALE

QRA QUICK REGION ALERT

JDPI JOINT DESIGNATED POINT OF IMPACTS

PRI TARGET PRIORITY NO.#

FLOT FORWARD LINE OF TROOPS

MLL MARSHALL LIMITED LINE

MRL MISSION RISK LEVEL

WEZ WEAPON ENGAGEMENT ZONE

MEZ MINIMUM ENGAGEMENT ZONE

DZ DROP ZONE AREA

OAS OFFENSIVE AIR SUPPORT

OCA OFFENSIVE COUNTER AIR, NEUTRALISATION DE LA PUISSANCE AÉRIENNE DE L'ENNEMI

DCA DEFENSIVE COUNTER AIR, TOUTES LES MESURES VISANT À ANNULER OU À RÉDUIRE L'EFFICACITÉ DES OPÉRATIONS AÉRIENNES ENNEMIES

AIRLIFT AN OPERATION ORGANIZED TO MOVE SUPPLIES OR PEOPLE BY AIRCRAFT TO OR FROM A PLACE

AI AIR INTERDICTION

AR AIR RECONNAISSANCE

CAS CLOSE AIR SUPPORT

EA ELECTRONIC ATTACK

STK STRIKE MISSION, OPÉRATION OFFENSIVE MENÉE PAR DES AÉRONEFS CONTRE DE PETITES CIBLES TERRESTRES OU NAVALES

SWP MISSION SWEEP

SEAD/DEAD SUPPRESS ENEMY AIR DEFENSE MISSION

SAR SEARCH AND RESCUE MISSION

CSAR COMBAT SEARCH AND RESCUE MISSION

-----

ROE RULES OF ENGAGEMENT

HOLD AERIAL HOLDING BOX

CTE CLEARANCE TO ENGAGE

NFA/RFA NO/RESTRICTED FIRE AREA