

## **-MISSION SEAD SUR EILAT-**

**CES DERNIERS JOURS,**

**UNE INCURSION DE L'ARMÉE EGYPTIENNE A EU LIEU  
AU SUD DE LA FRONTIÈRE AVEC ISRAËL.**

**DES COMBATS ONT EU LIEU SUR LE PORT DE EILAT.  
L'ÉGYPTE CONTRÔLE DÉSORMAIS LE PORT ET DES  
TRAVAUX DE RECONSTRUCTION SONT DÉJÀ EN COURS  
AFIN D'UTILISER LE PORT POUR RENFORCER LA ZONE  
MILITAIREMENT.**

**LA TENSION EST FORTE DEPUIS CETTE ATTAQUE ET  
NOTRE ALLIÉ L'ÉTAT D' ISRAËL SE TROUVE FACE À UNE  
RÉELLE MENACE; NOTRE SOUTIEN A ÉTÉ SOLlicitÉ.**

**LA 3RD WING A ÉTÉ DÉPLOYÉE À TEL AVIV SUR LA BASE  
AÉRIENNE MILITAIRE DE DOV AUX CÔTÉS DES FORCES DE  
L'OTAN AFIN DE FAIRE FACE À CETTE NOUVELLE MENACE  
DANS LA RÉGION...**

**LA SITUATION EST GRAVE.  
UNE GUERRE EST PROBABLE.**

**PRÉPAREZ-VOUS,  
LES PREMIÈRES IMAGES SATELLITES CONFIRMENT QUE  
LES TRAVAUX AVANCENT RAPIDEMENT; PLUSIEURS  
BATEAUX ONT DÉCHARGÉS DES SYSTÈMES DE DÉFENSE  
SOL/AIR DONT UN SA 11 DÉJÀ OPÉRATIONNEL SUR ZONE  
COMPROMETTANT L'USAGE DE NOTRE BASE DE OVDA.**

**-MISSION- JOUR 1  
« SEAD SUR EILAT »**

**DEBRIEFING DANS 10MIN**



- (WPT 0) Base aérienne Dov / Piste en service 03
- (WPT 1) IP
- (WPT 2) Base aérienne Ovda / Piste en service 03L
- (WPT 3) BULLSEYE
- (WPT 4) Port de Eilat

WIZARD

WPT0 Base aérienne Dov

"Temple Mount"

"Massada"

Solar Farm

Ramon Airbase

WPT1 IP

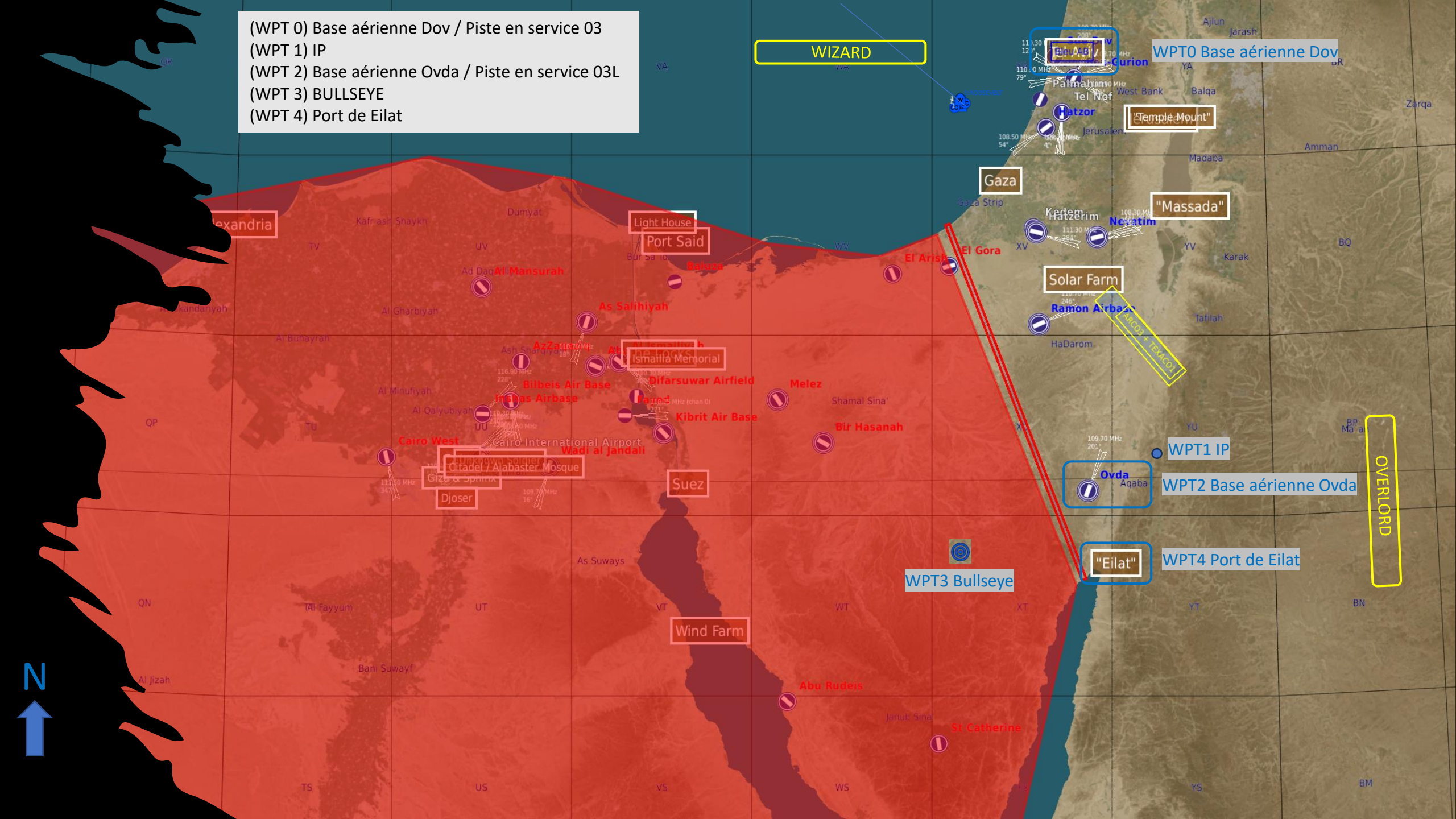
WPT2 Base aérienne Ovda

OVERLORD

"Eilat"

WPT4 Port de Eilat

WPT3 Bullseye





WPT 0 Base aérienne OTAN de Dov  
Piste 03 en service

Sde Dov

Bleu AB





WPT 0 Base aérienne OTAN de Dov  
Piste 03 en service





WPT 2 Base aérienne OTAN de Ovda  
Piste 03L en service





WPT 2 Base aérienne OTAN de Ovda  
Piste 03L en service



- MISSION *SEAD SUR EILAT* -



LA SITUATION







# LA SITUATION

IMAGES SATELLITES DU PORT OUEST DE EILAT





# LA SITUATION

IMAGES SATELLITES DU PORT OUEST DE EILAT






## LA SITUATION

IMAGES SATELLITES DU PORT OUEST DE EILAT

L'EGYPTE CONTRÔLE DÉSORMAIS LE PORT ET DES TRAVAUX DE RECONSTRUCTION SONT DÉJÀ EN COURS AFIN D'UTILISER LE PORT POUR RENFORCER LA ZONE MILITAIREMENT.

LES PREMIÈRES IMAGES SATELLITES CONFIRMENT QUE LES TRAVAUX AVANCENT RAPIDEMENT; PLUSIEURS BATEAUX AMÈNENT DU MATÉRIEL ET DES ENGIN DE CHANTIERS SUR LE SITE.





## LA SITUATION

IMAGES SATELLITES DU PORT OUEST DE EILAT

UN SYSTÈME DE DÉFENSE SOL/AIR TYPE SA11 EST DÉPLOYÉ SUR LE NORD DU PORT.  
LES IMAGES SATELLITES CONFIRMENT LA PRÉSENCE D'UN SA8 SUR PLACE.

TARGET 1: DEAD

DÉFENSE SOL/AIR SUR ZONE À NEUTRALISER.

SA11


1x SR 9S18M1

1x MCP 9S470M1

4x LN 9A310M1

SA8

1x SA8 Osa 9A33





## LA SITUATION

IMAGES SATELLITES DU PORT OUEST DE EILAT


UN CHARGEMENT DE 12 VÉHICULES TYPE BLINDÉS  
EST IDENTIFIÉ SUR LE QUAI.

CES VÉHICULES SERONT PROBABLEMENT DÉPLOYÉS  
SUR LE PORT D'ICI DEMAIN.

### TARGET 2: STRIKE

VÉHICULES BLINDÉS.  
NOUS AVONS IDENTIFIÉ 12 VÉHICULES BLINDÉS  
SUR LE QUAI À NEUTRALISER.

ILS SERONT PROBABLEMENT DÉPLOYÉS SUR LE  
PORT UNE FOIS LE DÉCHARGEMENT TERMINÉ.





## LA SITUATION

IMAGES SATELLITES DU PORT OUEST DE EILAT

LES NAVIRES PRÉSENTS SUR LE PORT.  
NOUS AVONS IDENTIFIÉ DES NAVIRES QUI AMÈNENT  
DES CHARGEMENTS NÉCESSAIRES À LA  
RECONSTRUCTION DU PORT ET DU MATÉRIEL.

TARGET 3: SHIP STRIKE

DÉTRUISEZ TOUS LES NAVIRES QUI ONT ENCORE DES  
CHARGEMENTS EN PRIORITÉ.





**TOP SECRET**  
« PHOTOS DU DOSSIER »





**TRAVAUX DE RECONSTRUCTION**

**REC**


**TOP SECRET**





**SYSTÈME DE DÉFENSE SOL/AIR**

**TOP SECRET**





**SYSTÈME DE DÉFENSE SOL/AIR**

REC ●

**TOP SECRET**





**DÉCHARGEMENT DE 12 VÉHICULES BLINDÉS**



**REC**

**TOP SECRET**



DÉCHARGEMENT DE VÉHICULES BLINDÉS

REC ●

TOP SECRET





# LA SITUATION

IMAGES SATELLITES DU PORT NORD DE EILAT





## LA SITUATION

IMAGES SATELLITES DU PORT NORD DE EILAT





## LA SITUATION

IMAGES SATELLITES DU PORT NORD DE EILAT

LES PREMIÈRES IMAGES SATELLITES CONFIRMENT QU'UN DES BATEAUX À DÉCHARGÉ UN SYSTÈME DE DÉFENSE SOL/AIR.  
UN SA 15 EST DÉJÀ OPÉRATIONNEL SUR ZONE.

TARGET 1: DEAD

SA 15  
1x SA 15 Tor 9A331





## LA SITUATION

IMAGES SATELLITES DU PORT NORD DE EILAT

UN BATEAU DÉCHARGE ACTUELLEMENT DU MATÉRIEL MILITAIRE SUR CE QUAI OUEST DONT 8 VÉHICULES BLINDÉS.

### TARGET 2: STRIKE

VÉHICULES DE DÉFENSE BLINDÉS.  
8 VÉHICULES BLINDÉ SUR CE QUAI À NEUTRALISER.

ILS SERONT PROBABLEMENT DÉPLOYÉS SUR LE PORT UNE FOIS LE DÉCHARGEMENT TERMINÉ.





## LA SITUATION

IMAGES SATELLITES DU PORT NORD DE EILAT

PLUSIEURS BATEAUX DÉCHARENT DU MATÉRIEL MILITAIRE SUR LES DIFFÉRENTS QUAIS. ILS SERONT PROBABLEMENT PLUS NOMBREUX SUR LA ZONE D'ICI DEMAIN.

### TARGET 3: SHIP STRIKE

LES NAVIRES PRÉSENTS SUR LE PORT DOIVENT ÊTRE DÉTRUIT.

DÉTRUISEZ TOUS LES NAVIRES PRÉSENTS SUR LES DIFFÉRENTS QUAIS ET DANS LA BAIE.






## LA SITUATION

IMAGES SATELLITES DU PORT NORD DE EILAT

PLUSIEURS BÂTIMENTS SUR ZONE SERVENT A DU STOCKAGE DE MATÉRIEL MILITAIRE.  
PLUSIEURS IMAGES DE LA ZONE CONFIRMENT UNE FORTE ACTIVITÉ LOGISTIQUE DEPUIS PLUSIEURS JOURS.

### TARGET 4: STRIKE

IDENTIFIEZ ET DÉTRUISEZ LES BÂTIMENTS QUI SONT UTILISÉ À STOCKER LES MUNITIONS ET DU MATÉRIEL





**TOP SECRET**  
« PHOTOS DU DOSSIER »





**DÉCHARGEMENT DE 8 VÉHICULES TYPE BLINDÉS**

**REC**



**TOP SECRET**



DÉCHARGEMENT DE 8 VÉHICULES TYPE BLINDÉS

**TOP SECRET**

REC ●





**BÂTIMENTS DE STOCKAGE DE MATÉRIEL MILITAIRE**

**REC**

**TOP SECRET**





**BÂTIMENTS DE STOCKAGE DE MATÉRIEL MILITAIRE**

**REC**



**TOP SECRET**



**BÂTIMENTS DE STOCKAGE DE MATÉRIEL MILITAIRE**



**REC**

**TOP SECRET**



- MISSION SEAD SUR EILAT -



PLAN DE VOL



- (WPT 0) Base aérienne Dov / Piste en service 03
- (WPT 1) IP
- (WPT 2) Base aérienne Ovda / Piste en service 03L
- (WPT 3) BULLSEYE
- (WPT 4) Port de Eilat

WIZARD

WPT0 Base aérienne Dov

"Temple Mount"

"Massada"

Solar Farm

WPT1 IP

WPT2 Base aérienne Ovda

OVERLORD

"Eilat"

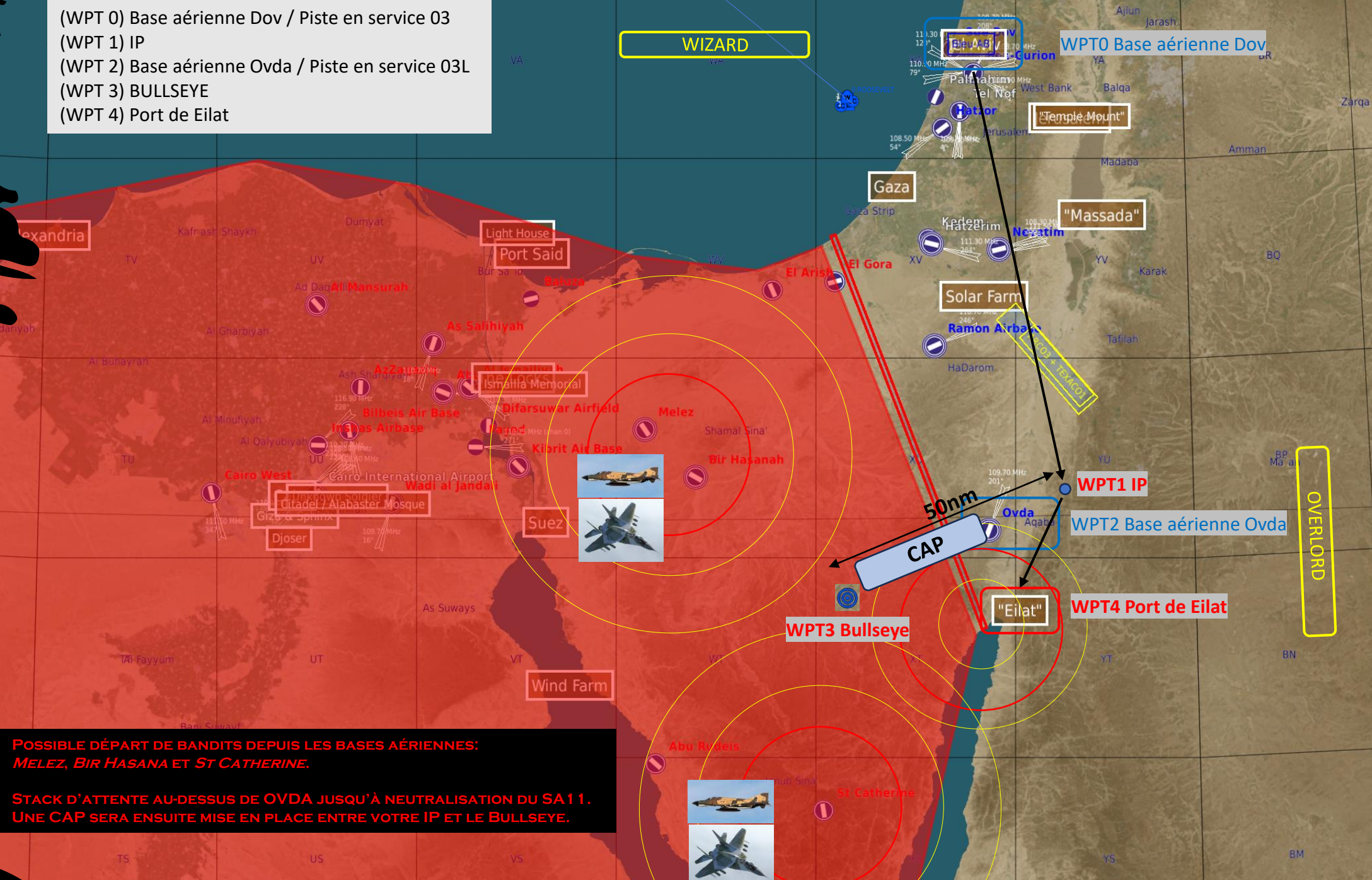
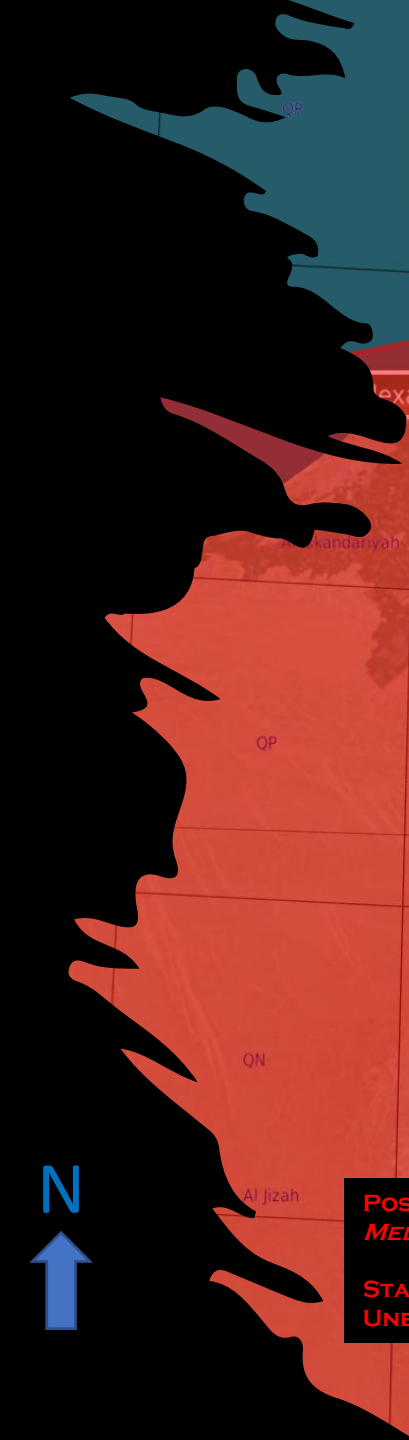

WPT4 Port de Eilat

WPT3 Bullseye

50nm  
CAP

**POSSIBLE DÉPART DE BANDITS DEPUIS LES BASES AÉRIENNES:  
MELEZ, BIR HASANA ET ST CATHERINE.**

**STACK D'ATTENTE AU-DESSUS DE OVDA JUSQU'À NEUTRALISATION DU SA 11.  
UNE CAP SERA ENSUITE MISE EN PLACE ENTRE VOTRE IP ET LE BULLSEYE.**





# WAYPOINTS

## For ALL Aircraft:

- (WPT 0) Base aérienne Dov / Piste en service 03
- (WPT 1) IP
- (WPT 2) Base aérienne Ovda / Piste en service 03L
- (WPT 3) BULLSEYE
- (WPT 4) Port de Eilat

## CARRIERS

USS Theodore Roosevelt / TCN 71X THR / ICLS11 / Marshall 334,200 Mhz / Mother 337,200

## AWACS

WIZARD / E-2D / 327.450 Mhz / FL300 / 330Kts

OVERLORD / E-3A / 322.150 Mhz / FL310 / 450Kts

## TANKERS

Arco 3 / KC-135 MPRS / TCN 48X AO3 / 316.800 Mhz / FL190 / 340Kts

Texaco 1 / KC-135 / TCN 45X TO1 / 138.400 Mhz / FL210 / 385Kts

Shell Roosevelt / S-3B / TCN 43Y SL2 / 138.300 Mhz / 6000ft / 160Kts